



**Общество с ограниченной
ответственностью «ГлавГеоСтрой»**

ОГРН 1117746748899, ИНН 7728784113

тел.: +7 (922) 580-51-17

e-mail: glavgeostroj11@bk.ru

ДОКУМЕНТАЦИЯ ПО ПЛАНИРОВКЕ ТЕРРИТОРИИ

ПРОЕКТ МЕЖЕВАНИЯ ТЕРРИТОРИИ

кадастрового квартала 11:05:0106002

г. Сыктывкар

Муниципальный контракт: № 0307200030622000260 от 08.04.2022 г.

Заказчик: Управление архитектуры, городского строительства и землепользования администрации муниципального образования городского округа «Сыктывкар»

Генеральный
директор



Журавлев Д.С.

г. Сыктывкар
2022

СОДЕРЖАНИЕ

№ п/п	Наименование	Стр.
ОСНОВНАЯ ЧАСТЬ		
ТЕКСТОВАЯ ЧАСТЬ		
1	Введение	3,4
2	Перечень и сведения о площади образуемых земельных участков (способы их образования), видах их разрешенного использования	6-53
3	Перечень и сведения о площади уточняемых (изменяемых) земельных участков	53-58
4	Сведения о границах территории, в отношении которой утвержден проект межевания	59
ГРАФИЧЕСКАЯ ЧАСТЬ		
5	Чертеж межевания территории	60
МАТЕРИАЛЫ ПО ОБОСНОВАНИЮ		
ГРАФИЧЕСКАЯ ЧАСТЬ		
6	Чертеж материалов по обоснованию проекта межевания территории	61
ПРИЛОЖЕНИЕ		
1	Постановление администрации муниципального образования городского округа «Сыктывкар» от 13.05.2022 г. № 5/1322 «О подготовке документации по межеванию территории в кадастровых кварталах 11:05:0106001, 11:05:0106002, 11:05:0106003, 11:05:0106004, 11:05:0106011, 11:05:0106012, 11:05:0106034, 11:05:0106035, 11:05:0106036, 11:05:0106042, 11:05:0106044, 11:05:0106046, 11:05:0106047, 11:05:0106055, 11:05:0106056, 11:05:0106007, 11:05:0106008, 11:05:0106009, 11:05:0106010, 11:05:0106028»	63
2	Письмо Министерства природных ресурсов и охраны окружающей среды Республики Коми от 06.05.2022 г. № 02-10-4063	64
3	Письмо Управления Республики Коми по охране объектов культурного наследия от 14.04.2022 г. № 01/476	65перечень

ОСНОВНАЯ ЧАСТЬ

1. ВВЕДЕНИЕ

Проект межевания территории кадастрового квартала 11:05:0106002 в городе Сыктывкар выполнен на основании:

- муниципального контракта № 0307200030622000260 от 08.04.2022 г.;
- Постановления администрации муниципального образования городского округа «Сыктывкар» от 13.05.2022 г. № 5/1322 «О подготовке документации по межеванию территории в кадастровых кварталах 11:05:0106001, 11:05:0106002, 11:05:0106003, 11:05:0106004, 11:05:0106011, 11:05:0106012, 11:05:0106034, 11:05:0106035, 11:05:0106036, 11:05:0106042, 11:05:0106044, 11:05:0106046, 11:05:0106047, 11:05:0106055, 11:05:0106056, 11:05:0106007, 11:05:0106008, 11:05:0106009, 11:05:0106010, 11:05:0106028».

В соответствии со статьей 43 Градостроительного кодекса Российской Федерации подготовка проекта межевания территории осуществляется применительно к территории, расположенной в границах одного или нескольких смежных элементов планировочной структуры, границах определенной правилами землепользования и застройки территориальной зоны, и границах установленной схемой территориального планирования муниципального района, генеральным планом сельского поселения.

Основная задача проекта, это определение местоположения границ образуемых земельных участков. При формировании земельных участков необходимо учитывать внесенные сведения в единый государственный реестр невидимости.

Проект межевания территории в границах кадастрового квартала 11:05:0106002 в городе Сыктывкар разработан на основании:

- документов территориального планирования;
- правил землепользования и застройки муниципального образования городского округа «Сыктывкар», утвержденных решением Совета муниципального образования городского округа «Сыктывкар» от 30.04.2010 № 31/04-560;

- Генерального плана муниципального образования городского округа «Сыктывкар», утвержденного решением Совета муниципального образования городского округа «Сыктывкар» от 11.12.2009 № 26/12-482;

- норм градостроительного проектирования;
- требований технических регламентов и сводов правил, с учетом границ территорий объектов культурного наследия, включенных в единый государственный реестр объектов культурного наследия (памятников истории и культуры) народов Российской Федерации, границ территорий выявленных объектов культурного наследия, границ зон с особыми условиями использования территорий.

Проект межевания территории разработан на топографической основе, выполненной в апреле 2022 г.

Проектом межевания территории предусмотрено:

- 376 земельных участков путем образования из земель, государственная собственность на которые не разграничена;
- 11 земельных участков путем исправления реестровой ошибки.
- 37 земельных участков путем уточнения местоположения границ и площади.

В соответствии с Правилами землепользования и застройки муниципального образования городского округа «Сыктывкар», утвержденных решением Совета муниципального образования городского округа «Сыктывкар» от 30.04.2010 № 31/04-560 рассматриваемая территория расположена в границах следующих территориальных зон:

- «Зона застройки многоэтажными жилыми домами (9 этажей и более)» (Ж-1);
- «Зона застройки среднеэтажными жилыми домами (от 5 до 8 этажей, включая мансардный)» (Ж-2);
- «Зона делового, общественного и коммерческого назначения (Многофункциональная общественно-деловая зона)» (О-1);
- «Зона объектов высшего и среднего профессионального образования» (О-2.2);
- «Зона обслуживания объектов необходимых для осуществления производственной и предпринимательской деятельности (производственно-деловая зона)» (О-3);
- «Зона парков, скверов, садов, бульваров» (Р-1);
- «Зона тематических парков» (Р-4.2);
- «Зона объектов автомобильного транспорта» (ИТ-2.1).

На чертеже межевания территории отражена следующая информация:

- границы существующих земельных участков;
- границы образуемых земельных участков;
- границы изменяемых земельных участков;

Проект межевания территории выполнен в местной системе координат, принятой для ведения Единого государственного реестра недвижимости на территории г. Сыктывкар.

Площадь территории, на которую разработан проект межевания, составляет 44,56 га.



Рисунок 1. Территория, в отношении которой разрабатывается проект межевания территории

2. ПЕРЕЧЕНЬ И СВЕДЕНИЯ О ПЛОЩАДИ ОБРАЗУЕМЫХ ЗЕМЕЛЬНЫХ УЧАСТКОВ (СПОСОБЫ ИХ ОБРАЗОВАНИЯ) ВИДАХ ИХ РАЗРЕШЕННОГО ИСПОЛЬЗОВАНИЯ

В настоящем разделе текстовой части проекта межевания территории отображена информация об образуемых земельных участках, в том числе, о площади и способе образования, а также о видах их разрешенного использования. Указанная информация представлена в Таблице 1.

Виды разрешенного использования образуемых земельных участков определены в соответствии с Правилами землепользования и застройки муниципального образования городского округа «Сыктывкар», утвержденных решением Совета муниципального образования городского округа «Сыктывкар» от 30.04.2010 № 31/04-560.

Перечень
образуемых земельных участков (1 этап)

№ п/п	Условный номер земельного участка	Категория земель	Вид разрешенного использования земельного участка	Код по классификатору	Площадь земельного участка, кв.м.	Способ образования земельного участка
1	:ЗУ1	Земли населенных пунктов	Благоустройство территории	12.0.2	2413	Образование из земель, государственная собственность на которые не разграничена
2	:ЗУ2	Земли населенных пунктов	Благоустройство территории	12.0.2	3709	Образование из земель, государственная собственность на которые не разграничена
3	:ЗУ3	Земли населенных пунктов	Благоустройство территории	12.0.2	2036	Образование из земель, государственная собственность на которые не разграничена
4	:ЗУ4	Земли населенных пунктов	Благоустройство территории	12.0.2	1222	Образование из земель, государственная собственность на которые не разграничена
5	:ЗУ5	Земли населенных пунктов	Благоустройство территории	12.0.2	5199	Образование из земель, государственная собственность на которые не разграничена
6	:ЗУ6	Земли населенных пунктов	Благоустройство территории	12.0.2	3494	Образование из земель, государственная собственность на которые не разграничена
7	:ЗУ8	Земли населенных пунктов	Коммунальное обслуживание	3.1	2994	Образование из земель, государственная собственность на которые не разграничена
8	:ЗУ9	Земли населенных пунктов	Благоустройство территории	12.0.2	2015	Образование из земель, государственная собственность на которые не разграничена

9	:ЗУ12	Земли населенных пунктов	Благоустройство территории	12.0.2	1602	Образование из земель, государственная собственность на которые не разграничена
10	:ЗУ13	Земли населенных пунктов	Благоустройство территории	12.0.2	115	Образование из земель, государственная собственность на которые не разграничена
11	:ЗУ14	Земли населенных пунктов	Благоустройство территории	12.0.2	462	Образование из земель, государственная собственность на которые не разграничена
12	:ЗУ16	Земли населенных пунктов	Благоустройство территории	12.0.2	11181	Образование из земель, государственная собственность на которые не разграничена
13	:ЗУ17	Земли населенных пунктов	Благоустройство территории	12.0.2	1547	Образование из земель, государственная собственность на которые не разграничена
14	:ЗУ18	Земли населенных пунктов	Благоустройство территории	12.0.2	719	Образование из земель, государственная собственность на которые не разграничена
15	:ЗУ19	Земли населенных пунктов	Улично-дорожная сеть	12.0.1	8744	Образование из земель, государственная собственность на которые не разграничена
16	:ЗУ20	Земли населенных пунктов	Улично-дорожная сеть	12.0.1	3355	Образование из земель, государственная собственность на которые не разграничена
17	:ЗУ21	Земли населенных пунктов	Улично-дорожная сеть	12.0.1	11497	Образование из земель, государственная собственность на которые не разграничена

18	:ЗУ22	Земли населенных пунктов	Благоустройство территории	12.0.2	3897	Образование из земель, государственная собственность на которые не разграничена
19	:ЗУ23	Земли населенных пунктов	Благоустройство территории	12.0.2	331	Образование из земель, государственная собственность на которые не разграничена

Таблица 2

**Перечень
образуемых земельных участков (2 этап)**

№ п/п	Условный номер земельного участка	Категория земель	Вид разрешенного использования земельного участка	Код по классификатору	Площадь земельного участка, кв.м.	Способ образования земельного участка
1	:ЗУ7	Земли населенных пунктов	Среднеэтажная жилая застройка	2.5	4852	Образованием земельного участка путем перераспределения земельного участка с кадастровым номером 11:05:0106002:25 и земель, находящихся в государственной или муниципальной собственности
2	:ЗУ11	Земли населенных пунктов	Объекты культурно-досуговой деятельности	3.6.1	12518	Образованием земельного участка путем перераспределения земельного участка с кадастровым номером 11:05:0106002:50 и земель, находящихся в государственной или муниципальной собственности
3	:ЗУ10	Земли населенных пунктов	Среднеэтажная жилая застройка	2.5	7031	Образованием земельного участка путем перераспределения земельного участка с кадастровым номером 11:05:0106002:27 и земель, находящихся в

						государственной или муниципальной собственности
4	:ЗУ15	Земли населенных пунктов	для обслуживания торгового центра "Народный"	4.2	3487	Образованием земельного участка путем перераспределения земельного участка с кадастровым номером 11:05:0106002:2222 и земель, находящихся в государственной или муниципальной собственности
5	:ЗУ24	Земли населенных пунктов	Хранение автотранспорта	2.7.1	37	Образованием земельного участка путем раздела земельного участка с кадастровым номером 11:05:0106002:11
6	:ЗУ25	Земли населенных пунктов	Хранение автотранспорта	2.7.1	36	Образованием земельного участка путем раздела земельного участка с кадастровым номером 11:05:0106002:11
7	:ЗУ26	Земли населенных пунктов	Хранение автотранспорта	2.7.1	36	Образованием земельного участка путем раздела земельного участка с кадастровым номером 11:05:0106002:11
8	:ЗУ27	Земли населенных пунктов	Хранение автотранспорта	2.7.1	35	Образованием земельного участка путем раздела земельного участка с кадастровым номером 11:05:0106002:11
9	:ЗУ28	Земли населенных пунктов	Хранение автотранспорта	2.7.1	69	Образованием земельного участка путем раздела земельного участка с кадастровым номером 11:05:0106002:11
10	:ЗУ29	Земли населенных пунктов	Хранение автотранспорта	2.7.1	57	Образованием земельного участка путем раздела земельного участка с кадастровым

						номером 11:05:0106002:48
11	:ЗУ30	Земли населенных пунктов	Хранение автотранспорта	2.7.1	55	Образованием земельного участка путем раздела земельного участка с кадастровым номером 11:05:0106002:48
12	:ЗУ31	Земли населенных пунктов	Хранение автотранспорта	2.7.1	60	Образованием земельного участка путем раздела земельного участка с кадастровым номером 11:05:0106002:48
13	:ЗУ32	Земли населенных пунктов	Хранение автотранспорта	2.7.1	59	Образованием земельного участка путем раздела земельного участка с кадастровым номером 11:05:0106002:48
14	:ЗУ33	Земли населенных пунктов	Хранение автотранспорта	2.7.1	58	Образованием земельного участка путем раздела земельного участка с кадастровым номером 11:05:0106002:48
15	:ЗУ34	Земли населенных пунктов	Хранение автотранспорта	2.7.1	59	Образованием земельного участка путем раздела земельного участка с кадастровым номером 11:05:0106002:48
16	:ЗУ35	Земли населенных пунктов	Хранение автотранспорта	2.7.1	53	Образованием земельного участка путем раздела земельного участка с кадастровым номером 11:05:0106002:48
17	:ЗУ36	Земли населенных пунктов	Хранение автотранспорта	2.7.1	65	Образованием земельного участка путем раздела земельного участка с кадастровым номером 11:05:0106002:48
18	:ЗУ37	Земли населенных пунктов	Хранение автотранспорта	2.7.1	48	Образованием земельного участка путем раздела земельного участка

						с кадастровым номером 11:05:0106002:48
19	:ЗУ38	Земли населенных пунктов	Хранение автотранспорта	2.7.1	44	Образованием земельного участка путем раздела земельного участка с кадастровым номером 11:05:0106002:11
20	:ЗУ39	Земли населенных пунктов	Хранение автотранспорта	2.7.1	37	Образованием земельного участка путем раздела земельного участка с кадастровым номером 11:05:0106002:11
21	:ЗУ40	Земли населенных пунктов	Хранение автотранспорта	2.7.1	37	Образованием земельного участка путем раздела земельного участка с кадастровым номером 11:05:0106002:11
22	:ЗУ41	Земли населенных пунктов	Хранение автотранспорта	2.7.1	37	Образованием земельного участка путем раздела земельного участка с кадастровым номером 11:05:0106002:11
23	:ЗУ42	Земли населенных пунктов	Хранение автотранспорта	2.7.1	37	Образованием земельного участка путем раздела земельного участка с кадастровым номером 11:05:0106002:11
24	:ЗУ43	Земли населенных пунктов	Хранение автотранспорта	2.7.1	37	Образованием земельного участка путем раздела земельного участка с кадастровым номером 11:05:0106002:11
25	:ЗУ44	Земли населенных пунктов	Хранение автотранспорта	2.7.1	37	Образованием земельного участка путем раздела земельного участка с кадастровым номером 11:05:0106002:11
26	:ЗУ45	Земли населенных пунктов	Хранение автотранспорта	2.7.1	37	Образованием земельного участка путем раздела земельного участка

						с кадастровым номером 11:05:0106002:11
27	:3У46	Земли населенных пунктов	Хранение автотранспорта	2.7.1	43	Образованием земельного участка путем раздела земельного участка с кадастровым номером 11:05:0106002:19
28	:3У47	Земли населенных пунктов	Хранение автотранспорта	2.7.1	53	Образованием земельного участка путем раздела земельного участка с кадастровым номером 11:05:0106002:19
29	:3У48	Земли населенных пунктов	Хранение автотранспорта	2.7.1	36	Образованием земельного участка путем раздела земельного участка с кадастровым номером 11:05:0106002:19
30	:3У49	Земли населенных пунктов	Хранение автотранспорта	2.7.1	29	Образованием земельного участка путем раздела земельного участка с кадастровым номером 11:05:0106002:19
31	:3У50	Земли населенных пунктов	Хранение автотранспорта	2.7.1	42	Образованием земельного участка путем раздела земельного участка с кадастровым номером 11:05:0106002:19
32	:3У51	Земли населенных пунктов	Хранение автотранспорта	2.7.1	41	Образованием земельного участка путем раздела земельного участка с кадастровым номером 11:05:0106002:19
33	:3У52	Земли населенных пунктов	Хранение автотранспорта	2.7.1	50	Образованием земельного участка путем раздела земельного участка с кадастровым номером 11:05:0106002:19
34	:3У53	Земли населенных пунктов	Хранение автотранспорта	2.7.1	50	Образованием земельного участка путем раздела земельного участка

						с кадастровым номером 11:05:0106002:19
35	:3У54	Земли населенных пунктов	Хранение автотранспорта	2.7.1	47	Образованием земельного участка путем раздела земельного участка с кадастровым номером 11:05:0106002:19
36	:3У55	Земли населенных пунктов	Хранение автотранспорта	2.7.1	54	Образованием земельного участка путем раздела земельного участка с кадастровым номером 11:05:0106002:19
37	:3У56	Земли населенных пунктов	Хранение автотранспорта	2.7.1	46	Образованием земельного участка путем раздела земельного участка с кадастровым номером 11:05:0106002:19
38	:3У57	Земли населенных пунктов	Хранение автотранспорта	2.7.1	42	Образованием земельного участка путем раздела земельного участка с кадастровым номером 11:05:0106002:19
39	:3У58	Земли населенных пунктов	Хранение автотранспорта	2.7.1	50	Образованием земельного участка путем раздела земельного участка с кадастровым номером 11:05:0106002:19
40	:3У59	Земли населенных пунктов	Хранение автотранспорта	2.7.1	43	Образованием земельного участка путем раздела земельного участка с кадастровым номером 11:05:0106002:19
41	:3У60	Земли населенных пунктов	Хранение автотранспорта	2.7.1	44	Образованием земельного участка путем раздела земельного участка с кадастровым номером 11:05:0106002:19
42	:3У61	Земли населенных пунктов	Хранение автотранспорта	2.7.1	50	Образованием земельного участка путем раздела земельного участка

						с кадастровым номером 11:05:0106002:19
43	:3У62	Земли населенных пунктов	Хранение автотранспорта	2.7.1	41	Образованием земельного участка путем раздела земельного участка с кадастровым номером 11:05:0106002:19
44	:3У63	Земли населенных пунктов	Хранение автотранспорта	2.7.1	47	Образованием земельного участка путем раздела земельного участка с кадастровым номером 11:05:0106002:19
45	:3У64	Земли населенных пунктов	Хранение автотранспорта	2.7.1	33	Образованием земельного участка путем раздела земельного участка с кадастровым номером 11:05:0106002:19
46	:3У65	Земли населенных пунктов	Хранение автотранспорта	2.7.1	43	Образованием земельного участка путем раздела земельного участка с кадастровым номером 11:05:0106002:19
47	:3У66	Земли населенных пунктов	Хранение автотранспорта	2.7.1	45	Образованием земельного участка путем раздела земельного участка с кадастровым номером 11:05:0106002:19
48	:3У67	Земли населенных пунктов	Хранение автотранспорта	2.7.1	34	Образованием земельного участка путем раздела земельного участка с кадастровым номером 11:05:0106002:19
49	:3У68	Земли населенных пунктов	Хранение автотранспорта	2.7.1	40	Образованием земельного участка путем раздела земельного участка с кадастровым номером 11:05:0106002:19
50	:3У69	Земли населенных пунктов	Хранение автотранспорта	2.7.1	44	Образованием земельного участка путем раздела земельного участка

						с кадастровым номером 11:05:0106002:19
51	:3У70	Земли населенных пунктов	Хранение автотранспорта	2.7.1	38	Образованием земельного участка путем раздела земельного участка с кадастровым номером 11:05:0106002:19
52	:3У71	Земли населенных пунктов	Хранение автотранспорта	2.7.1	42	Образованием земельного участка путем раздела земельного участка с кадастровым номером 11:05:0106002:19
53	:3У72	Земли населенных пунктов	Хранение автотранспорта	2.7.1	35	Образованием земельного участка путем раздела земельного участка с кадастровым номером 11:05:0106002:19
54	:3У73	Земли населенных пунктов	Хранение автотранспорта	2.7.1	45	Образованием земельного участка путем раздела земельного участка с кадастровым номером 11:05:0106002:19
55	:3У74	Земли населенных пунктов	Хранение автотранспорта	2.7.1	37	Образованием земельного участка путем раздела земельного участка с кадастровым номером 11:05:0106002:19
56	:3У75	Земли населенных пунктов	Хранение автотранспорта	2.7.1	44	Образованием земельного участка путем раздела земельного участка с кадастровым номером 11:05:0106002:19
57	:3У76	Земли населенных пунктов	Хранение автотранспорта	2.7.1	39	Образованием земельного участка путем раздела земельного участка с кадастровым номером 11:05:0106002:19
58	:3У77	Земли населенных пунктов	Хранение автотранспорта	2.7.1	40	Образованием земельного участка путем раздела земельного участка

						с кадастровым номером 11:05:0106002:19
59	:3У78	Земли населенных пунктов	Хранение автотранспорта	2.7.1	37	Образованием земельного участка путем раздела земельного участка с кадастровым номером 11:05:0106002:19
60	:3У79	Земли населенных пунктов	Хранение автотранспорта	2.7.1	37	Образованием земельного участка путем раздела земельного участка с кадастровым номером 11:05:0106002:19
61	:3У80	Земли населенных пунктов	Хранение автотранспорта	2.7.1	45	Образованием земельного участка путем раздела земельного участка с кадастровым номером 11:05:0106002:19
62	:3У81	Земли населенных пунктов	Хранение автотранспорта	2.7.1	61	Образованием земельного участка путем раздела земельного участка с кадастровым номером 11:05:0106002:19
63	:3У82	Земли населенных пунктов	Хранение автотранспорта	2.7.1	39	Образованием земельного участка путем раздела земельного участка с кадастровым номером 11:05:0106002:19
64	:3У83	Земли населенных пунктов	Хранение автотранспорта	2.7.1	47	Образованием земельного участка путем раздела земельного участка с кадастровым номером 11:05:0106002:19
65	:3У84	Земли населенных пунктов	Хранение автотранспорта	2.7.1	71	Образованием земельного участка путем раздела земельного участка с кадастровым номером 11:05:0106002:19
66	:3У85	Земли населенных пунктов	Хранение автотранспорта	2.7.1	75	Образованием земельного участка путем раздела земельного участка

						с кадастровым номером 11:05:0106002:19
67	:ЗУ86	Земли населенных пунктов	Хранение автотранспорта	2.7.1	54	Образованием земельного участка путем раздела земельного участка с кадастровым номером 11:05:0106002:19
68	:ЗУ87	Земли населенных пунктов	Хранение автотранспорта	2.7.1	55	Образованием земельного участка путем раздела земельного участка с кадастровым номером 11:05:0106002:19
69	:ЗУ88	Земли населенных пунктов	Хранение автотранспорта	2.7.1	43	Образованием земельного участка путем раздела земельного участка с кадастровым номером 11:05:0106002:19
70	:ЗУ89	Земли населенных пунктов	Хранение автотранспорта	2.7.1	54	Образованием земельного участка путем раздела земельного участка с кадастровым номером 11:05:0106002:19
71	:ЗУ90	Земли населенных пунктов	Хранение автотранспорта	2.7.1	52	Образованием земельного участка путем раздела земельного участка с кадастровым номером 11:05:0106002:19
72	:ЗУ91	Земли населенных пунктов	Хранение автотранспорта	2.7.1	60	Образованием земельного участка путем раздела земельного участка с кадастровым номером 11:05:0106002:19
73	:ЗУ92	Земли населенных пунктов	Хранение автотранспорта	2.7.1	53	Образованием земельного участка путем раздела земельного участка с кадастровым номером 11:05:0106002:19
74	:ЗУ93	Земли населенных пунктов	Хранение автотранспорта	2.7.1	54	Образованием земельного участка путем раздела земельного участка

						с кадастровым номером 11:05:0106002:19
75	:3У94	Земли населенных пунктов	Хранение автотранспорта	2.7.1	59	Образованием земельного участка путем раздела земельного участка с кадастровым номером 11:05:0106002:19
76	:3У95	Земли населенных пунктов	Хранение автотранспорта	2.7.1	48	Образованием земельного участка путем раздела земельного участка с кадастровым номером 11:05:0106002:19
77	:3У96	Земли населенных пунктов	Хранение автотранспорта	2.7.1	51	Образованием земельного участка путем раздела земельного участка с кадастровым номером 11:05:0106002:19
78	:3У97	Земли населенных пунктов	Хранение автотранспорта	2.7.1	55	Образованием земельного участка путем раздела земельного участка с кадастровым номером 11:05:0106002:19
79	:3У98	Земли населенных пунктов	Хранение автотранспорта	2.7.1	47	Образованием земельного участка путем раздела земельного участка с кадастровым номером 11:05:0106002:19
80	:3У99	Земли населенных пунктов	Хранение автотранспорта	2.7.1	61	Образованием земельного участка путем раздела земельного участка с кадастровым номером 11:05:0106002:19
81	:3У100	Земли населенных пунктов	Хранение автотранспорта	2.7.1	45	Образованием земельного участка путем раздела земельного участка с кадастровым номером 11:05:0106002:19
82	:3У101	Земли населенных пунктов	Хранение автотранспорта	2.7.1	57	Образованием земельного участка путем раздела земельного участка

						с кадастровым номером 11:05:0106002:19
83	:ЗУ102	Земли населенных пунктов	Хранение автотранспорта	2.7.1	69	Образованием земельного участка путем раздела земельного участка с кадастровым номером 11:05:0106002:19
84	:ЗУ103	Земли населенных пунктов	Хранение автотранспорта	2.7.1	61	Образованием земельного участка путем раздела земельного участка с кадастровым номером 11:05:0106002:19
85	:ЗУ104	Земли населенных пунктов	Хранение автотранспорта	2.7.1	53	Образованием земельного участка путем раздела земельного участка с кадастровым номером 11:05:0106002:19
86	:ЗУ105	Земли населенных пунктов	Хранение автотранспорта	2.7.1	54	Образованием земельного участка путем раздела земельного участка с кадастровым номером 11:05:0106002:19
87	:ЗУ106	Земли населенных пунктов	Хранение автотранспорта	2.7.1	54	Образованием земельного участка путем раздела земельного участка с кадастровым номером 11:05:0106002:19
88	:ЗУ107	Земли населенных пунктов	Хранение автотранспорта	2.7.1	36	Образованием земельного участка путем раздела земельного участка с кадастровым номером 11:05:0106002:19
89	:ЗУ108	Земли населенных пунктов	Хранение автотранспорта	2.7.1	46	Образованием земельного участка путем раздела земельного участка с кадастровым номером 11:05:0106002:19
90	:ЗУ109	Земли населенных пунктов	Хранение автотранспорта	2.7.1	34	Образованием земельного участка путем раздела земельного участка

						с кадастровым номером 11:05:0106002:19
91	:ЗУ110	Земли населенных пунктов	Хранение автотранспорта	2.7.1	36	Образованием земельного участка путем раздела земельного участка с кадастровым номером 11:05:0106002:19
92	:ЗУ111	Земли населенных пунктов	Хранение автотранспорта	2.7.1	29	Образованием земельного участка путем раздела земельного участка с кадастровым номером 11:05:0106002:19
93	:ЗУ112	Земли населенных пунктов	Хранение автотранспорта	2.7.1	40	Образованием земельного участка путем раздела земельного участка с кадастровым номером 11:05:0106002:19
94	:ЗУ113	Земли населенных пунктов	Хранение автотранспорта	2.7.1	32	Образованием земельного участка путем раздела земельного участка с кадастровым номером 11:05:0106002:19
95	:ЗУ114	Земли населенных пунктов	Хранение автотранспорта	2.7.1	33	Образованием земельного участка путем раздела земельного участка с кадастровым номером 11:05:0106002:19
96	:ЗУ115	Земли населенных пунктов	Хранение автотранспорта	2.7.1	37	Образованием земельного участка путем раздела земельного участка с кадастровым номером 11:05:0106002:19
97	:ЗУ116	Земли населенных пунктов	Хранение автотранспорта	2.7.1	32	Образованием земельного участка путем раздела земельного участка с кадастровым номером 11:05:0106002:19
98	:ЗУ117	Земли населенных пунктов	Хранение автотранспорта	2.7.1	34	Образованием земельного участка путем раздела земельного участка

						с кадастровым номером 11:05:0106002:19
99	:ЗУ118	Земли населенных пунктов	Хранение автотранспорта	2.7.1	41	Образованием земельного участка путем раздела земельного участка с кадастровым номером 11:05:0106002:19
100	:ЗУ119	Земли населенных пунктов	Хранение автотранспорта	2.7.1	36	Образованием земельного участка путем раздела земельного участка с кадастровым номером 11:05:0106002:19
101	:ЗУ120	Земли населенных пунктов	Хранение автотранспорта	2.7.1	34	Образованием земельного участка путем раздела земельного участка с кадастровым номером 11:05:0106002:19
102	:ЗУ121	Земли населенных пунктов	Хранение автотранспорта	2.7.1	36	Образованием земельного участка путем раздела земельного участка с кадастровым номером 11:05:0106002:19
103	:ЗУ122	Земли населенных пунктов	Хранение автотранспорта	2.7.1	36	Образованием земельного участка путем раздела земельного участка с кадастровым номером 11:05:0106002:19
104	:ЗУ123	Земли населенных пунктов	Хранение автотранспорта	2.7.1	37	Образованием земельного участка путем раздела земельного участка с кадастровым номером 11:05:0106002:19
105	:ЗУ124	Земли населенных пунктов	Хранение автотранспорта	2.7.1	35	Образованием земельного участка путем раздела земельного участка с кадастровым номером 11:05:0106002:19
106	:ЗУ125	Земли населенных пунктов	Хранение автотранспорта	2.7.1	39	Образованием земельного участка путем раздела земельного участка

						с кадастровым номером 11:05:0106002:19
107	:ЗУ126	Земли населенных пунктов	Хранение автотранспорта	2.7.1	32	Образованием земельного участка путем раздела земельного участка с кадастровым номером 11:05:0106002:19
108	:ЗУ127	Земли населенных пунктов	Хранение автотранспорта	2.7.1	73	Образованием земельного участка путем раздела земельного участка с кадастровым номером 11:05:0106002:19
109	:ЗУ128	Земли населенных пунктов	Хранение автотранспорта	2.7.1	51	Образованием земельного участка путем раздела земельного участка с кадастровым номером 11:05:0106002:11
110	:ЗУ129	Земли населенных пунктов	Хранение автотранспорта	2.7.1	47	Образованием земельного участка путем раздела земельного участка с кадастровым номером 11:05:0106002:11
111	:ЗУ130	Земли населенных пунктов	Хранение автотранспорта	2.7.1	64	Образованием земельного участка путем раздела земельного участка с кадастровым номером 11:05:0106002:11
112	:ЗУ131	Земли населенных пунктов	Хранение автотранспорта	2.7.1	55	Образованием земельного участка путем раздела земельного участка с кадастровым номером 11:05:0106002:11
113	:ЗУ132	Земли населенных пунктов	Хранение автотранспорта	2.7.1	56	Образованием земельного участка путем раздела земельного участка с кадастровым номером 11:05:0106002:11
114	:ЗУ133	Земли населенных пунктов	Хранение автотранспорта	2.7.1	59	Образованием земельного участка путем раздела земельного участка

						с кадастровым номером 11:05:0106002:11
115	:ЗУ134	Земли населенных пунктов	Хранение автотранспорта	2.7.1	48	Образованием земельного участка путем раздела земельного участка с кадастровым номером 11:05:0106002:11
116	:ЗУ135	Земли населенных пунктов	Хранение автотранспорта	2.7.1	65	Образованием земельного участка путем раздела земельного участка с кадастровым номером 11:05:0106002:11
117	:ЗУ136	Земли населенных пунктов	Хранение автотранспорта	2.7.1	55	Образованием земельного участка путем раздела земельного участка с кадастровым номером 11:05:0106002:11
118	:ЗУ137	Земли населенных пунктов	Хранение автотранспорта	2.7.1	61	Образованием земельного участка путем раздела земельного участка с кадастровым номером 11:05:0106002:11
119	:ЗУ138	Земли населенных пунктов	Хранение автотранспорта	2.7.1	57	Образованием земельного участка путем раздела земельного участка с кадастровым номером 11:05:0106002:11
120	:ЗУ139	Земли населенных пунктов	Хранение автотранспорта	2.7.1	35	Образованием земельного участка путем раздела земельного участка с кадастровым номером 11:05:0106002:11
121	:ЗУ140	Земли населенных пунктов	Хранение автотранспорта	2.7.1	31	Образованием земельного участка путем раздела земельного участка с кадастровым номером 11:05:0106002:11
122	:ЗУ141	Земли населенных пунктов	Хранение автотранспорта	2.7.1	34	Образованием земельного участка путем раздела земельного участка

						с кадастровым номером 11:05:0106002:11
123	:ЗУ142	Земли населенных пунктов	Хранение автотранспорта	2.7.1	34	Образованием земельного участка путем раздела земельного участка с кадастровым номером 11:05:0106002:11
124	:ЗУ143	Земли населенных пунктов	Хранение автотранспорта	2.7.1	32	Образованием земельного участка путем раздела земельного участка с кадастровым номером 11:05:0106002:11
125	:ЗУ144	Земли населенных пунктов	Хранение автотранспорта	2.7.1	32	Образованием земельного участка путем раздела земельного участка с кадастровым номером 11:05:0106002:11
126	:ЗУ145	Земли населенных пунктов	Хранение автотранспорта	2.7.1	32	Образованием земельного участка путем раздела земельного участка с кадастровым номером 11:05:0106002:11
127	:ЗУ146	Земли населенных пунктов	Хранение автотранспорта	2.7.1	81	Образованием земельного участка путем раздела земельного участка с кадастровым номером 11:05:0106002:11
128	:ЗУ147	Земли населенных пунктов	Хранение автотранспорта	2.7.1	48	Образованием земельного участка путем раздела земельного участка с кадастровым номером 11:05:0106002:11
129	:ЗУ148	Земли населенных пунктов	Хранение автотранспорта	2.7.1	43	Образованием земельного участка путем раздела земельного участка с кадастровым номером 11:05:0106002:11
130	:ЗУ149	Земли населенных пунктов	Хранение автотранспорта	2.7.1	47	Образованием земельного участка путем раздела земельного участка

						с кадастровым номером 11:05:0106002:11
131	:ЗУ150	Земли населенных пунктов	Хранение автотранспорта	2.7.1	48	Образованием земельного участка путем раздела земельного участка с кадастровым номером 11:05:0106002:11
132	:ЗУ151	Земли населенных пунктов	Хранение автотранспорта	2.7.1	45	Образованием земельного участка путем раздела земельного участка с кадастровым номером 11:05:0106002:11
133	:ЗУ152	Земли населенных пунктов	Хранение автотранспорта	2.7.1	46	Образованием земельного участка путем раздела земельного участка с кадастровым номером 11:05:0106002:11
134	:ЗУ153	Земли населенных пунктов	Хранение автотранспорта	2.7.1	45	Образованием земельного участка путем раздела земельного участка с кадастровым номером 11:05:0106002:11
135	:ЗУ154	Земли населенных пунктов	Хранение автотранспорта	2.7.1	79	Образованием земельного участка путем раздела земельного участка с кадастровым номером 11:05:0106002:11
136	:ЗУ155	Земли населенных пунктов	Хранение автотранспорта	2.7.1	35	Образованием земельного участка путем раздела земельного участка с кадастровым номером 11:05:0106002:11
137	:ЗУ156	Земли населенных пунктов	Хранение автотранспорта	2.7.1	32	Образованием земельного участка путем раздела земельного участка с кадастровым номером 11:05:0106002:11
138	:ЗУ157	Земли населенных пунктов	Хранение автотранспорта	2.7.1	48	Образованием земельного участка путем раздела земельного участка

						с кадастровым номером 11:05:0106002:11
139	:ЗУ158	Земли населенных пунктов	Хранение автотранспорта	2.7.1	50	Образованием земельного участка путем раздела земельного участка с кадастровым номером 11:05:0106002:11
140	:ЗУ159	Земли населенных пунктов	Хранение автотранспорта	2.7.1	50	Образованием земельного участка путем раздела земельного участка с кадастровым номером 11:05:0106002:11
141	:ЗУ160	Земли населенных пунктов	Хранение автотранспорта	2.7.1	50	Образованием земельного участка путем раздела земельного участка с кадастровым номером 11:05:0106002:11
142	:ЗУ161	Земли населенных пунктов	Хранение автотранспорта	2.7.1	49	Образованием земельного участка путем раздела земельного участка с кадастровым номером 11:05:0106002:11
143	:ЗУ162	Земли населенных пунктов	Хранение автотранспорта	2.7.1	49	Образованием земельного участка путем раздела земельного участка с кадастровым номером 11:05:0106002:11
144	:ЗУ163	Земли населенных пунктов	Хранение автотранспорта	2.7.1	48	Образованием земельного участка путем раздела земельного участка с кадастровым номером 11:05:0106002:11
145	:ЗУ164	Земли населенных пунктов	Хранение автотранспорта	2.7.1	40	Образованием земельного участка путем раздела земельного участка с кадастровым номером 11:05:0106002:11
146	:ЗУ165	Земли населенных пунктов	Хранение автотранспорта	2.7.1	33	Образованием земельного участка путем раздела земельного участка

						с кадастровым номером 11:05:0106002:11
147	:ЗУ166	Земли населенных пунктов	Хранение автотранспорта	2.7.1	34	Образованием земельного участка путем раздела земельного участка с кадастровым номером 11:05:0106002:11
148	:ЗУ167	Земли населенных пунктов	Хранение автотранспорта	2.7.1	36	Образованием земельного участка путем раздела земельного участка с кадастровым номером 11:05:0106002:11
149	:ЗУ168	Земли населенных пунктов	Хранение автотранспорта	2.7.1	52	Образованием земельного участка путем раздела земельного участка с кадастровым номером 11:05:0106002:11
150	:ЗУ169	Земли населенных пунктов	Хранение автотранспорта	2.7.1	54	Образованием земельного участка путем раздела земельного участка с кадастровым номером 11:05:0106002:11
151	:ЗУ170	Земли населенных пунктов	Хранение автотранспорта	2.7.1	47	Образованием земельного участка путем раздела земельного участка с кадастровым номером 11:05:0106002:11
152	:ЗУ171	Земли населенных пунктов	Хранение автотранспорта	2.7.1	47	Образованием земельного участка путем раздела земельного участка с кадастровым номером 11:05:0106002:11
153	:ЗУ172	Земли населенных пунктов	Хранение автотранспорта	2.7.1	53	Образованием земельного участка путем раздела земельного участка с кадастровым номером 11:05:0106002:11
154	:ЗУ173	Земли населенных пунктов	Хранение автотранспорта	2.7.1	53	Образованием земельного участка путем раздела земельного участка

						с кадастровым номером 11:05:0106002:11
155	:ЗУ174	Земли населенных пунктов	Хранение автотранспорта	2.7.1	51	Образованием земельного участка путем раздела земельного участка с кадастровым номером 11:05:0106002:11
156	:ЗУ175	Земли населенных пунктов	Хранение автотранспорта	2.7.1	77	Образованием земельного участка путем раздела земельного участка с кадастровым номером 11:05:0106002:11
157	:ЗУ176	Земли населенных пунктов	Хранение автотранспорта	2.7.1	115	Образованием земельного участка путем раздела земельного участка с кадастровым номером 11:05:0106002:11
158	:ЗУ177	Земли населенных пунктов	Хранение автотранспорта	2.7.1	72	Образованием земельного участка путем раздела земельного участка с кадастровым номером 11:05:0106002:11
159	:ЗУ178	Земли населенных пунктов	Хранение автотранспорта	2.7.1	68	Образованием земельного участка путем раздела земельного участка с кадастровым номером 11:05:0106002:11
160	:ЗУ179	Земли населенных пунктов	Хранение автотранспорта	2.7.1	53	Образованием земельного участка путем раздела земельного участка с кадастровым номером 11:05:0106002:11
161	:ЗУ180	Земли населенных пунктов	Хранение автотранспорта	2.7.1	56	Образованием земельного участка путем раздела земельного участка с кадастровым номером 11:05:0106002:11
162	:ЗУ181	Земли населенных пунктов	Хранение автотранспорта	2.7.1	55	Образованием земельного участка путем раздела земельного участка

						с кадастровым номером 11:05:0106002:11
163	:ЗУ182	Земли населенных пунктов	Хранение автотранспорта	2.7.1	62	Образованием земельного участка путем раздела земельного участка с кадастровым номером 11:05:0106002:11
164	:ЗУ183	Земли населенных пунктов	Хранение автотранспорта	2.7.1	54	Образованием земельного участка путем раздела земельного участка с кадастровым номером 11:05:0106002:11
165	:ЗУ184	Земли населенных пунктов	Хранение автотранспорта	2.7.1	62	Образованием земельного участка путем раздела земельного участка с кадастровым номером 11:05:0106002:11
166	:ЗУ185	Земли населенных пунктов	Хранение автотранспорта	2.7.1	57	Образованием земельного участка путем раздела земельного участка с кадастровым номером 11:05:0106002:11
167	:ЗУ186	Земли населенных пунктов	Хранение автотранспорта	2.7.1	59	Образованием земельного участка путем раздела земельного участка с кадастровым номером 11:05:0106002:11
168	:ЗУ187	Земли населенных пунктов	Хранение автотранспорта	2.7.1	61	Образованием земельного участка путем раздела земельного участка с кадастровым номером 11:05:0106002:11
169	:ЗУ188	Земли населенных пунктов	Хранение автотранспорта	2.7.1	96	Образованием земельного участка путем раздела земельного участка с кадастровым номером 11:05:0106002:11
170	:ЗУ189	Земли населенных пунктов	Хранение автотранспорта	2.7.1	37	Образованием земельного участка путем раздела земельного участка

						с кадастровым номером 11:05:0106002:11
171	:ЗУ190	Земли населенных пунктов	Хранение автотранспорта	2.7.1	37	Образованием земельного участка путем раздела земельного участка с кадастровым номером 11:05:0106002:11
172	:ЗУ191	Земли населенных пунктов	Хранение автотранспорта	2.7.1	37	Образованием земельного участка путем раздела земельного участка с кадастровым номером 11:05:0106002:11
173	:ЗУ192	Земли населенных пунктов	Хранение автотранспорта	2.7.1	37	Образованием земельного участка путем раздела земельного участка с кадастровым номером 11:05:0106002:11
174	:ЗУ193	Земли населенных пунктов	Хранение автотранспорта	2.7.1	37	Образованием земельного участка путем раздела земельного участка с кадастровым номером 11:05:0106002:11
175	:ЗУ194	Земли населенных пунктов	Хранение автотранспорта	2.7.1	70	Образованием земельного участка путем раздела земельного участка с кадастровым номером 11:05:0106002:11
176	:ЗУ195	Земли населенных пунктов	Хранение автотранспорта	2.7.1	106	Образованием земельного участка путем раздела земельного участка с кадастровым номером 11:05:0106002:11
177	:ЗУ196	Земли населенных пунктов	Хранение автотранспорта	2.7.1	35	Образованием земельного участка путем раздела земельного участка с кадастровым номером 11:05:0106002:11
178	:ЗУ197	Земли населенных пунктов	Хранение автотранспорта	2.7.1	61	Образованием земельного участка путем раздела земельного участка

						с кадастровым номером 11:05:0106002:11
179	:3У198	Земли населенных пунктов	Хранение автотранспорта	2.7.1	48	Образованием земельного участка путем раздела земельного участка с кадастровым номером 11:05:0106002:11
180	:3У199	Земли населенных пунктов	Хранение автотранспорта	2.7.1	46	Образованием земельного участка путем раздела земельного участка с кадастровым номером 11:05:0106002:11
181	:3У200	Земли населенных пунктов	Хранение автотранспорта	2.7.1	40	Образованием земельного участка путем раздела земельного участка с кадастровым номером 11:05:0106002:11
182	:3У201	Земли населенных пунктов	Хранение автотранспорта	2.7.1	43	Образованием земельного участка путем раздела земельного участка с кадастровым номером 11:05:0106002:11
183	:3У202	Земли населенных пунктов	Хранение автотранспорта	2.7.1	49	Образованием земельного участка путем раздела земельного участка с кадастровым номером 11:05:0106002:11
184	:3У203	Земли населенных пунктов	Хранение автотранспорта	2.7.1	39	Образованием земельного участка путем раздела земельного участка с кадастровым номером 11:05:0106002:11
185	:3У204	Земли населенных пунктов	Хранение автотранспорта	2.7.1	42	Образованием земельного участка путем раздела земельного участка с кадастровым номером 11:05:0106002:11
186	:3У205	Земли населенных пунктов	Хранение автотранспорта	2.7.1	43	Образованием земельного участка путем раздела земельного участка

						с кадастровым номером 11:05:0106002:11
187	:3У206	Земли населенных пунктов	Хранение автотранспорта	2.7.1	43	Образованием земельного участка путем раздела земельного участка с кадастровым номером 11:05:0106002:11
188	:3У207	Земли населенных пунктов	Хранение автотранспорта	2.7.1	40	Образованием земельного участка путем раздела земельного участка с кадастровым номером 11:05:0106002:11
189	:3У208	Земли населенных пунктов	Хранение автотранспорта	2.7.1	40	Образованием земельного участка путем раздела земельного участка с кадастровым номером 11:05:0106002:11
190	:3У209	Земли населенных пунктов	Хранение автотранспорта	2.7.1	100	Образованием земельного участка путем раздела земельного участка с кадастровым номером 11:05:0106002:11
191	:3У210	Земли населенных пунктов	Хранение автотранспорта	2.7.1	83	Образованием земельного участка путем раздела земельного участка с кадастровым номером 11:05:0106002:11
192	:3У211	Земли населенных пунктов	Хранение автотранспорта	2.7.1	35	Образованием земельного участка путем раздела земельного участка с кадастровым номером 11:05:0106002:11
193	:3У212	Земли населенных пунктов	Хранение автотранспорта	2.7.1	35	Образованием земельного участка путем раздела земельного участка с кадастровым номером 11:05:0106002:11
194	:3У213	Земли населенных пунктов	Хранение автотранспорта	2.7.1	35	Образованием земельного участка путем раздела земельного участка

						с кадастровым номером 11:05:0106002:11
195	:3У214	Земли населенных пунктов	Хранение автотранспорта	2.7.1	35	Образованием земельного участка путем раздела земельного участка с кадастровым номером 11:05:0106002:11
196	:3У215	Земли населенных пунктов	Хранение автотранспорта	2.7.1	35	Образованием земельного участка путем раздела земельного участка с кадастровым номером 11:05:0106002:11
197	:3У216	Земли населенных пунктов	Хранение автотранспорта	2.7.1	35	Образованием земельного участка путем раздела земельного участка с кадастровым номером 11:05:0106002:11
198	:3У217	Земли населенных пунктов	Хранение автотранспорта	2.7.1	35	Образованием земельного участка путем раздела земельного участка с кадастровым номером 11:05:0106002:11
199	:3У218	Земли населенных пунктов	Хранение автотранспорта	2.7.1	34	Образованием земельного участка путем раздела земельного участка с кадастровым номером 11:05:0106002:11
200	:3У219	Земли населенных пунктов	Хранение автотранспорта	2.7.1	34	Образованием земельного участка путем раздела земельного участка с кадастровым номером 11:05:0106002:11
201	:3У220	Земли населенных пунктов	Хранение автотранспорта	2.7.1	35	Образованием земельного участка путем раздела земельного участка с кадастровым номером 11:05:0106002:11
202	:3У221	Земли населенных пунктов	Хранение автотранспорта	2.7.1	35	Образованием земельного участка путем раздела земельного участка

						с кадастровым номером 11:05:0106002:11
203	:3У222	Земли населенных пунктов	Хранение автотранспорта	2.7.1	35	Образованием земельного участка путем раздела земельного участка с кадастровым номером 11:05:0106002:11
204	:3У223	Земли населенных пунктов	Хранение автотранспорта	2.7.1	38	Образованием земельного участка путем раздела земельного участка с кадастровым номером 11:05:0106002:11
205	:3У224	Земли населенных пунктов	Хранение автотранспорта	2.7.1	35	Образованием земельного участка путем раздела земельного участка с кадастровым номером 11:05:0106002:11
206	:3У225	Земли населенных пунктов	Хранение автотранспорта	2.7.1	35	Образованием земельного участка путем раздела земельного участка с кадастровым номером 11:05:0106002:11
207	:3У226	Земли населенных пунктов	Хранение автотранспорта	2.7.1	36	Образованием земельного участка путем раздела земельного участка с кадастровым номером 11:05:0106002:11
208	:3У227	Земли населенных пунктов	Хранение автотранспорта	2.7.1	34	Образованием земельного участка путем раздела земельного участка с кадастровым номером 11:05:0106002:11
209	:3У228	Земли населенных пунктов	Хранение автотранспорта	2.7.1	34	Образованием земельного участка путем раздела земельного участка с кадастровым номером 11:05:0106002:11
210	:3У229	Земли населенных пунктов	Хранение автотранспорта	2.7.1	56	Образованием земельного участка путем раздела земельного участка

						с кадастровым номером 11:05:0106002:11
211	:3У230	Земли населенных пунктов	Хранение автотранспорта	2.7.1	6	Образованием земельного участка путем раздела земельного участка с кадастровым номером 11:05:0106002:11
212	:3У231	Земли населенных пунктов	Хранение автотранспорта	2.7.1	41	Образованием земельного участка путем раздела земельного участка с кадастровым номером 11:05:0106002:11
213	:3У232	Земли населенных пунктов	Хранение автотранспорта	2.7.1	41	Образованием земельного участка путем раздела земельного участка с кадастровым номером 11:05:0106002:11
214	:3У233	Земли населенных пунктов	Хранение автотранспорта	2.7.1	41	Образованием земельного участка путем раздела земельного участка с кадастровым номером 11:05:0106002:11
215	:3У234	Земли населенных пунктов	Хранение автотранспорта	2.7.1	42	Образованием земельного участка путем раздела земельного участка с кадастровым номером 11:05:0106002:11
216	:3У235	Земли населенных пунктов	Хранение автотранспорта	2.7.1	42	Образованием земельного участка путем раздела земельного участка с кадастровым номером 11:05:0106002:11
217	:3У236	Земли населенных пунктов	Хранение автотранспорта	2.7.1	42	Образованием земельного участка путем раздела земельного участка с кадастровым номером 11:05:0106002:11
218	:3У237	Земли населенных пунктов	Хранение автотранспорта	2.7.1	45	Образованием земельного участка путем раздела земельного участка

						с кадастровым номером 11:05:0106002:11
219	:3У238	Земли населенных пунктов	Хранение автотранспорта	2.7.1	46	Образованием земельного участка путем раздела земельного участка с кадастровым номером 11:05:0106002:11
220	:3У239	Земли населенных пунктов	Хранение автотранспорта	2.7.1	43	Образованием земельного участка путем раздела земельного участка с кадастровым номером 11:05:0106002:11
221	:3У240	Земли населенных пунктов	Хранение автотранспорта	2.7.1	43	Образованием земельного участка путем раздела земельного участка с кадастровым номером 11:05:0106002:11
222	:3У241	Земли населенных пунктов	Хранение автотранспорта	2.7.1	43	Образованием земельного участка путем раздела земельного участка с кадастровым номером 11:05:0106002:11
223	:3У242	Земли населенных пунктов	Хранение автотранспорта	2.7.1	39	Образованием земельного участка путем раздела земельного участка с кадастровым номером 11:05:0106002:11
224	:3У243	Земли населенных пунктов	Хранение автотранспорта	2.7.1	39	Образованием земельного участка путем раздела земельного участка с кадастровым номером 11:05:0106002:11
225	:3У244	Земли населенных пунктов	Хранение автотранспорта	2.7.1	39	Образованием земельного участка путем раздела земельного участка с кадастровым номером 11:05:0106002:11
226	:3У245	Земли населенных пунктов	Хранение автотранспорта	2.7.1	43	Образованием земельного участка путем раздела земельного участка

						с кадастровым номером 11:05:0106002:11
227	:3У246	Земли населенных пунктов	Хранение автотранспорта	2.7.1	43	Образованием земельного участка путем раздела земельного участка с кадастровым номером 11:05:0106002:11
228	:3У247	Земли населенных пунктов	Хранение автотранспорта	2.7.1	42	Образованием земельного участка путем раздела земельного участка с кадастровым номером 11:05:0106002:11
229	:3У248	Земли населенных пунктов	Хранение автотранспорта	2.7.1	41	Образованием земельного участка путем раздела земельного участка с кадастровым номером 11:05:0106002:11
230	:3У249	Земли населенных пунктов	Хранение автотранспорта	2.7.1	40	Образованием земельного участка путем раздела земельного участка с кадастровым номером 11:05:0106002:11
231	:3У250	Земли населенных пунктов	Хранение автотранспорта	2.7.1	40	Образованием земельного участка путем раздела земельного участка с кадастровым номером 11:05:0106002:11
232	:3У251	Земли населенных пунктов	Хранение автотранспорта	2.7.1	39	Образованием земельного участка путем раздела земельного участка с кадастровым номером 11:05:0106002:11
233	:3У252	Земли населенных пунктов	Хранение автотранспорта	2.7.1	40	Образованием земельного участка путем раздела земельного участка с кадастровым номером 11:05:0106002:11
234	:3У253	Земли населенных пунктов	Хранение автотранспорта	2.7.1	40	Образованием земельного участка путем раздела земельного участка

						с кадастровым номером 11:05:0106002:11
235	:3У254	Земли населенных пунктов	Хранение автотранспорта	2.7.1	44	Образованием земельного участка путем раздела земельного участка с кадастровым номером 11:05:0106002:11
236	:3У255	Земли населенных пунктов	Хранение автотранспорта	2.7.1	40	Образованием земельного участка путем раздела земельного участка с кадастровым номером 11:05:0106002:11
237	:3У256	Земли населенных пунктов	Хранение автотранспорта	2.7.1	40	Образованием земельного участка путем раздела земельного участка с кадастровым номером 11:05:0106002:11
238	:3У257	Земли населенных пунктов	Хранение автотранспорта	2.7.1	40	Образованием земельного участка путем раздела земельного участка с кадастровым номером 11:05:0106002:11
239	:3У258	Земли населенных пунктов	Хранение автотранспорта	2.7.1	38	Образованием земельного участка путем раздела земельного участка с кадастровым номером 11:05:0106002:11
240	:3У259	Земли населенных пунктов	Хранение автотранспорта	2.7.1	38	Образованием земельного участка путем раздела земельного участка с кадастровым номером 11:05:0106002:11
241	:3У260	Земли населенных пунктов	Хранение автотранспорта	2.7.1	40	Образованием земельного участка путем раздела земельного участка с кадастровым номером 11:05:0106002:11
242	:3У261	Земли населенных пунктов	Хранение автотранспорта	2.7.1	42	Образованием земельного участка путем раздела земельного участка

						с кадастровым номером 11:05:0106002:11
243	:3У262	Земли населенных пунктов	Хранение автотранспорта	2.7.1	40	Образованием земельного участка путем раздела земельного участка с кадастровым номером 11:05:0106002:11
244	:3У263	Земли населенных пунктов	Хранение автотранспорта	2.7.1	40	Образованием земельного участка путем раздела земельного участка с кадастровым номером 11:05:0106002:11
245	:3У264	Земли населенных пунктов	Хранение автотранспорта	2.7.1	40	Образованием земельного участка путем раздела земельного участка с кадастровым номером 11:05:0106002:11
246	:3У265	Земли населенных пунктов	Хранение автотранспорта	2.7.1	40	Образованием земельного участка путем раздела земельного участка с кадастровым номером 11:05:0106002:11
247	:3У266	Земли населенных пунктов	Хранение автотранспорта	2.7.1	41	Образованием земельного участка путем раздела земельного участка с кадастровым номером 11:05:0106002:11
248	:3У267	Земли населенных пунктов	Хранение автотранспорта	2.7.1	2578	Образованием земельного участка путем раздела земельного участка с кадастровым номером 11:05:0106002:11 и перераспределением с землями, находящихся в государственной или муниципальной собственности
249	:3У268	Земли населенных пунктов	Хранение автотранспорта	2.7.1	48	Образованием земельного участка путем раздела земельного участка с кадастровым

						номером 11:05:0106002:11
250	:3У269	Земли населенных пунктов	Хранение автотранспорта	2.7.1	49	Образованием земельного участка путем раздела земельного участка с кадастровым номером 11:05:0106002:11
251	:3У270	Земли населенных пунктов	Хранение автотранспорта	2.7.1	48	Образованием земельного участка путем раздела земельного участка с кадастровым номером 11:05:0106002:11
252	:3У271	Земли населенных пунктов	Хранение автотранспорта	2.7.1	48	Образованием земельного участка путем раздела земельного участка с кадастровым номером 11:05:0106002:11
253	:3У272	Земли населенных пунктов	Хранение автотранспорта	2.7.1	48	Образованием земельного участка путем раздела земельного участка с кадастровым номером 11:05:0106002:11
254	:3У273	Земли населенных пунктов	Хранение автотранспорта	2.7.1	48	Образованием земельного участка путем раздела земельного участка с кадастровым номером 11:05:0106002:11
255	:3У274	Земли населенных пунктов	Хранение автотранспорта	2.7.1	51	Образованием земельного участка путем раздела земельного участка с кадастровым номером 11:05:0106002:11
256	:3У275	Земли населенных пунктов	Хранение автотранспорта	2.7.1	51	Образованием земельного участка путем раздела земельного участка с кадастровым номером 11:05:0106002:11
257	:3У276	Земли населенных пунктов	Хранение автотранспорта	2.7.1	48	Образованием земельного участка путем раздела земельного участка

						с кадастровым номером 11:05:0106002:11
258	:3У277	Земли населенных пунктов	Хранение автотранспорта	2.7.1	48	Образованием земельного участка путем раздела земельного участка с кадастровым номером 11:05:0106002:11
259	:3У278	Земли населенных пунктов	Хранение автотранспорта	2.7.1	48	Образованием земельного участка путем раздела земельного участка с кадастровым номером 11:05:0106002:11
260	:3У279	Земли населенных пунктов	Хранение автотранспорта	2.7.1	43	Образованием земельного участка путем раздела земельного участка с кадастровым номером 11:05:0106002:11
261	:3У280	Земли населенных пунктов	Хранение автотранспорта	2.7.1	43	Образованием земельного участка путем раздела земельного участка с кадастровым номером 11:05:0106002:11
262	:3У281	Земли населенных пунктов	Хранение автотранспорта	2.7.1	46	Образованием земельного участка путем раздела земельного участка с кадастровым номером 11:05:0106002:11
263	:3У282	Земли населенных пунктов	Хранение автотранспорта	2.7.1	55	Образованием земельного участка путем раздела земельного участка с кадастровым номером 11:05:0106002:11
264	:3У283	Земли населенных пунктов	Хранение автотранспорта	2.7.1	48	Образованием земельного участка путем раздела земельного участка с кадастровым номером 11:05:0106002:11
265	:3У284	Земли населенных пунктов	Хранение автотранспорта	2.7.1	34	Образованием земельного участка путем раздела земельного участка

						с кадастровым номером 11:05:0106002:11
266	:3У285	Земли населенных пунктов	Хранение автотранспорта	2.7.1	34	Образованием земельного участка путем раздела земельного участка с кадастровым номером 11:05:0106002:11
267	:3У286	Земли населенных пунктов	Хранение автотранспорта	2.7.1	34	Образованием земельного участка путем раздела земельного участка с кадастровым номером 11:05:0106002:11
268	:3У287	Земли населенных пунктов	Хранение автотранспорта	2.7.1	34	Образованием земельного участка путем раздела земельного участка с кадастровым номером 11:05:0106002:11
269	:3У288	Земли населенных пунктов	Хранение автотранспорта	2.7.1	34	Образованием земельного участка путем раздела земельного участка с кадастровым номером 11:05:0106002:11
270	:3У289	Земли населенных пунктов	Хранение автотранспорта	2.7.1	34	Образованием земельного участка путем раздела земельного участка с кадастровым номером 11:05:0106002:11
271	:3У290	Земли населенных пунктов	Хранение автотранспорта	2.7.1	34	Образованием земельного участка путем раздела земельного участка с кадастровым номером 11:05:0106002:11
272	:3У291	Земли населенных пунктов	Хранение автотранспорта	2.7.1	38	Образованием земельного участка путем раздела земельного участка с кадастровым номером 11:05:0106002:11
273	:3У292	Земли населенных пунктов	Хранение автотранспорта	2.7.1	34	Образованием земельного участка путем раздела земельного участка

						с кадастровым номером 11:05:0106002:11
274	:3У293	Земли населенных пунктов	Хранение автотранспорта	2.7.1	34	Образованием земельного участка путем раздела земельного участка с кадастровым номером 11:05:0106002:11
275	:3У294	Земли населенных пунктов	Хранение автотранспорта	2.7.1	34	Образованием земельного участка путем раздела земельного участка с кадастровым номером 11:05:0106002:11
276	:3У295	Земли населенных пунктов	Хранение автотранспорта	2.7.1	32	Образованием земельного участка путем раздела земельного участка с кадастровым номером 11:05:0106002:11
277	:3У296	Земли населенных пунктов	Хранение автотранспорта	2.7.1	32	Образованием земельного участка путем раздела земельного участка с кадастровым номером 11:05:0106002:11
278	:3У297	Земли населенных пунктов	Хранение автотранспорта	2.7.1	34	Образованием земельного участка путем раздела земельного участка с кадастровым номером 11:05:0106002:11
279	:3У298	Земли населенных пунктов	Хранение автотранспорта	2.7.1	35	Образованием земельного участка путем раздела земельного участка с кадастровым номером 11:05:0106002:11
280	:3У299	Земли населенных пунктов	Хранение автотранспорта	2.7.1	34	Образованием земельного участка путем раздела земельного участка с кадастровым номером 11:05:0106002:11
281	:3У300	Земли населенных пунктов	Хранение автотранспорта	2.7.1	34	Образованием земельного участка путем раздела земельного участка

						с кадастровым номером 11:05:0106002:11
282	:ЗУ301	Земли населенных пунктов	Хранение автотранспорта	2.7.1	34	Образованием земельного участка путем раздела земельного участка с кадастровым номером 11:05:0106002:11
283	:ЗУ302	Земли населенных пунктов	Хранение автотранспорта	2.7.1	34	Образованием земельного участка путем раздела земельного участка с кадастровым номером 11:05:0106002:11
284	:ЗУ303	Земли населенных пунктов	Хранение автотранспорта	2.7.1	35	Образованием земельного участка путем раздела земельного участка с кадастровым номером 11:05:0106002:11
285	:ЗУ304	Земли населенных пунктов	Хранение автотранспорта	2.7.1	78	Образованием земельного участка путем раздела земельного участка с кадастровым номером 11:05:0106002:11
286	:ЗУ305	Земли населенных пунктов	Хранение автотранспорта	2.7.1	41	Образованием земельного участка путем раздела земельного участка с кадастровым номером 11:05:0106002:11
287	:ЗУ306	Земли населенных пунктов	Хранение автотранспорта	2.7.1	38	Образованием земельного участка путем раздела земельного участка с кадастровым номером 11:05:0106002:11
288	:ЗУ307	Земли населенных пунктов	Хранение автотранспорта	2.7.1	36	Образованием земельного участка путем раздела земельного участка с кадастровым номером 11:05:0106002:11
289	:ЗУ308	Земли населенных пунктов	Хранение автотранспорта	2.7.1	37	Образованием земельного участка путем раздела земельного участка

						с кадастровым номером 11:05:0106002:11
290	:ЗУ309	Земли населенных пунктов	Хранение автотранспорта	2.7.1	37	Образованием земельного участка путем раздела земельного участка с кадастровым номером 11:05:0106002:11
291	:ЗУ310	Земли населенных пунктов	Хранение автотранспорта	2.7.1	38	Образованием земельного участка путем раздела земельного участка с кадастровым номером 11:05:0106002:11
292	:ЗУ311	Земли населенных пунктов	Хранение автотранспорта	2.7.1	37	Образованием земельного участка путем раздела земельного участка с кадастровым номером 11:05:0106002:11
293	:ЗУ312	Земли населенных пунктов	Хранение автотранспорта	2.7.1	38	Образованием земельного участка путем раздела земельного участка с кадастровым номером 11:05:0106002:11
294	:ЗУ313	Земли населенных пунктов	Хранение автотранспорта	2.7.1	40	Образованием земельного участка путем раздела земельного участка с кадастровым номером 11:05:0106002:11
295	:ЗУ314	Земли населенных пунктов	Хранение автотранспорта	2.7.1	38	Образованием земельного участка путем раздела земельного участка с кадастровым номером 11:05:0106002:11
296	:ЗУ315	Земли населенных пунктов	Хранение автотранспорта	2.7.1	36	Образованием земельного участка путем раздела земельного участка с кадастровым номером 11:05:0106002:11
297	:ЗУ316	Земли населенных пунктов	Хранение автотранспорта	2.7.1	80	Образованием земельного участка путем раздела земельного участка

						с кадастровым номером 11:05:0106002:11
298	:ЗУ317	Земли населенных пунктов	Хранение автотранспорта	2.7.1	43	Образованием земельного участка путем раздела земельного участка с кадастровым номером 11:05:0106002:11
299	:ЗУ318	Земли населенных пунктов	Хранение автотранспорта	2.7.1	38	Образованием земельного участка путем раздела земельного участка с кадастровым номером 11:05:0106002:11
300	:ЗУ319	Земли населенных пунктов	Хранение автотранспорта	2.7.1	38	Образованием земельного участка путем раздела земельного участка с кадастровым номером 11:05:0106002:11
301	:ЗУ320	Земли населенных пунктов	Хранение автотранспорта	2.7.1	38	Образованием земельного участка путем раздела земельного участка с кадастровым номером 11:05:0106002:11
302	:ЗУ321	Земли населенных пунктов	Хранение автотранспорта	2.7.1	38	Образованием земельного участка путем раздела земельного участка с кадастровым номером 11:05:0106002:11
303	:ЗУ322	Земли населенных пунктов	Хранение автотранспорта	2.7.1	38	Образованием земельного участка путем раздела земельного участка с кадастровым номером 11:05:0106002:11
304	:ЗУ323	Земли населенных пунктов	Хранение автотранспорта	2.7.1	38	Образованием земельного участка путем раздела земельного участка с кадастровым номером 11:05:0106002:11
305	:ЗУ324	Земли населенных пунктов	Хранение автотранспорта	2.7.1	38	Образованием земельного участка путем раздела земельного участка

						с кадастровым номером 11:05:0106002:11
306	:ЗУ325	Земли населенных пунктов	Хранение автотранспорта	2.7.1	38	Образованием земельного участка путем раздела земельного участка с кадастровым номером 11:05:0106002:11
307	:ЗУ326	Земли населенных пунктов	Хранение автотранспорта	2.7.1	38	Образованием земельного участка путем раздела земельного участка с кадастровым номером 11:05:0106002:11
308	:ЗУ327	Земли населенных пунктов	Хранение автотранспорта	2.7.1	38	Образованием земельного участка путем раздела земельного участка с кадастровым номером 11:05:0106002:11
309	:ЗУ328	Земли населенных пунктов	Хранение автотранспорта	2.7.1	38	Образованием земельного участка путем раздела земельного участка с кадастровым номером 11:05:0106002:11
310	:ЗУ329	Земли населенных пунктов	Хранение автотранспорта	2.7.1	38	Образованием земельного участка путем раздела земельного участка с кадастровым номером 11:05:0106002:11
311	:ЗУ330	Земли населенных пунктов	Хранение автотранспорта	2.7.1	38	Образованием земельного участка путем раздела земельного участка с кадастровым номером 11:05:0106002:11
312	:ЗУ331	Земли населенных пунктов	Хранение автотранспорта	2.7.1	75	Образованием земельного участка путем раздела земельного участка с кадастровым номером 11:05:0106002:11
313	:ЗУ332	Земли населенных пунктов	Хранение автотранспорта	2.7.1	42	Образованием земельного участка путем раздела земельного участка

						с кадастровым номером 11:05:0106002:11
314	:ЗУ333	Земли населенных пунктов	Хранение автотранспорта	2.7.1	38	Образованием земельного участка путем раздела земельного участка с кадастровым номером 11:05:0106002:11
315	:ЗУ334	Земли населенных пунктов	Хранение автотранспорта	2.7.1	38	Образованием земельного участка путем раздела земельного участка с кадастровым номером 11:05:0106002:11
316	:ЗУ335	Земли населенных пунктов	Хранение автотранспорта	2.7.1	38	Образованием земельного участка путем раздела земельного участка с кадастровым номером 11:05:0106002:11
317	:ЗУ336	Земли населенных пунктов	Хранение автотранспорта	2.7.1	38	Образованием земельного участка путем раздела земельного участка с кадастровым номером 11:05:0106002:11
318	:ЗУ337	Земли населенных пунктов	Хранение автотранспорта	2.7.1	38	Образованием земельного участка путем раздела земельного участка с кадастровым номером 11:05:0106002:11
319	:ЗУ338	Земли населенных пунктов	Хранение автотранспорта	2.7.1	38	Образованием земельного участка путем раздела земельного участка с кадастровым номером 11:05:0106002:11
320	:ЗУ339	Земли населенных пунктов	Хранение автотранспорта	2.7.1	38	Образованием земельного участка путем раздела земельного участка с кадастровым номером 11:05:0106002:11
321	:ЗУ340	Земли населенных пунктов	Хранение автотранспорта	2.7.1	38	Образованием земельного участка путем раздела земельного участка

						с кадастровым номером 11:05:0106002:11
322	:ЗУ341	Земли населенных пунктов	Хранение автотранспорта	2.7.1	38	Образованием земельного участка путем раздела земельного участка с кадастровым номером 11:05:0106002:11
323	:ЗУ342	Земли населенных пунктов	Хранение автотранспорта	2.7.1	38	Образованием земельного участка путем раздела земельного участка с кадастровым номером 11:05:0106002:11
324	:ЗУ343	Земли населенных пунктов	Хранение автотранспорта	2.7.1	38	Образованием земельного участка путем раздела земельного участка с кадастровым номером 11:05:0106002:11
325	:ЗУ344	Земли населенных пунктов	Хранение автотранспорта	2.7.1	37	Образованием земельного участка путем раздела земельного участка с кадастровым номером 11:05:0106002:11
326	:ЗУ345	Земли населенных пунктов	Хранение автотранспорта	2.7.1	38	Образованием земельного участка путем раздела земельного участка с кадастровым номером 11:05:0106002:11
327	:ЗУ346	Земли населенных пунктов	Хранение автотранспорта	2.7.1	87	Образованием земельного участка путем раздела земельного участка с кадастровым номером 11:05:0106002:11
328	:ЗУ347	Земли населенных пунктов	Хранение автотранспорта	2.7.1	72	Образованием земельного участка путем раздела земельного участка с кадастровым номером 11:05:0106002:11
329	:ЗУ348	Земли населенных пунктов	Хранение автотранспорта	2.7.1	39	Образованием земельного участка путем раздела земельного участка

						с кадастровым номером 11:05:0106002:11
330	:ЗУ349	Земли населенных пунктов	Хранение автотранспорта	2.7.1	37	Образованием земельного участка путем раздела земельного участка с кадастровым номером 11:05:0106002:11
331	:ЗУ350	Земли населенных пунктов	Хранение автотранспорта	2.7.1	42	Образованием земельного участка путем раздела земельного участка с кадастровым номером 11:05:0106002:11
332	:ЗУ351	Земли населенных пунктов	Хранение автотранспорта	2.7.1	41	Образованием земельного участка путем раздела земельного участка с кадастровым номером 11:05:0106002:11
333	:ЗУ352	Земли населенных пунктов	Хранение автотранспорта	2.7.1	41	Образованием земельного участка путем раздела земельного участка с кадастровым номером 11:05:0106002:11
334	:ЗУ353	Земли населенных пунктов	Хранение автотранспорта	2.7.1	41	Образованием земельного участка путем раздела земельного участка с кадастровым номером 11:05:0106002:11
335	:ЗУ354	Земли населенных пунктов	Хранение автотранспорта	2.7.1	41	Образованием земельного участка путем раздела земельного участка с кадастровым номером 11:05:0106002:11
336	:ЗУ355	Земли населенных пунктов	Хранение автотранспорта	2.7.1	41	Образованием земельного участка путем раздела земельного участка с кадастровым номером 11:05:0106002:11
337	:ЗУ356	Земли населенных пунктов	Хранение автотранспорта	2.7.1	38	Образованием земельного участка путем раздела земельного участка

						с кадастровым номером 11:05:0106002:11
338	:ЗУ357	Земли населенных пунктов	Хранение автотранспорта	2.7.1	38	Образованием земельного участка путем раздела земельного участка с кадастровым номером 11:05:0106002:11
339	:ЗУ358	Земли населенных пунктов	Хранение автотранспорта	2.7.1	38	Образованием земельного участка путем раздела земельного участка с кадастровым номером 11:05:0106002:11
340	:ЗУ359	Земли населенных пунктов	Хранение автотранспорта	2.7.1	38	Образованием земельного участка путем раздела земельного участка с кадастровым номером 11:05:0106002:11
341	:ЗУ360	Земли населенных пунктов	Хранение автотранспорта	2.7.1	38	Образованием земельного участка путем раздела земельного участка с кадастровым номером 11:05:0106002:11
342	:ЗУ361	Земли населенных пунктов	Хранение автотранспорта	2.7.1	74	Образованием земельного участка путем раздела земельного участка с кадастровым номером 11:05:0106002:11
343	:ЗУ362	Земли населенных пунктов	Хранение автотранспорта	2.7.1	79	Образованием земельного участка путем раздела земельного участка с кадастровым номером 11:05:0106002:11
344	:ЗУ363	Земли населенных пунктов	Хранение автотранспорта	2.7.1	43	Образованием земельного участка путем раздела земельного участка с кадастровым номером 11:05:0106002:11
345	:ЗУ364	Земли населенных пунктов	Хранение автотранспорта	2.7.1	40	Образованием земельного участка путем раздела земельного участка

						с кадастровым номером 11:05:0106002:11
346	:ЗУ365	Земли населенных пунктов	Хранение автотранспорта	2.7.1	45	Образованием земельного участка путем раздела земельного участка с кадастровым номером 11:05:0106002:11
347	:ЗУ366	Земли населенных пунктов	Хранение автотранспорта	2.7.1	43	Образованием земельного участка путем раздела земельного участка с кадастровым номером 11:05:0106002:11
348	:ЗУ367	Земли населенных пунктов	Хранение автотранспорта	2.7.1	42	Образованием земельного участка путем раздела земельного участка с кадастровым номером 11:05:0106002:11
349	:ЗУ368	Земли населенных пунктов	Хранение автотранспорта	2.7.1	42	Образованием земельного участка путем раздела земельного участка с кадастровым номером 11:05:0106002:11
350	:ЗУ369	Земли населенных пунктов	Хранение автотранспорта	2.7.1	41	Образованием земельного участка путем раздела земельного участка с кадастровым номером 11:05:0106002:11
351	:ЗУ370	Земли населенных пунктов	Хранение автотранспорта	2.7.1	40	Образованием земельного участка путем раздела земельного участка с кадастровым номером 11:05:0106002:11
352	:ЗУ371	Земли населенных пунктов	Хранение автотранспорта	2.7.1	38	Образованием земельного участка путем раздела земельного участка с кадастровым номером 11:05:0106002:11
353	:ЗУ372	Земли населенных пунктов	Среднеэтажная жилая застройка	2.5	5774	Образованием земельного участка путем перераспределения

						земельного участка с кадастровым номером 11:05:0106002:26 и земель, находящихся в государственной или муниципальной собственности
354	:ЗУ373	Земли населенных пунктов	Среднеэтажная жилая застройка	2.5	4824	Образованием земельного участка путем перераспределения земельного участка с кадастровым номером 11:05:0106002:31 и земель, находящихся в государственной или муниципальной собственности
355	:ЗУ374	Земли населенных пунктов	Хранение автотранспорта	2.7.1	54	Образованием земельного участка путем раздела земельного участка с кадастровым номером 11:05:0106002:49 с сохранением исходного в измененных границах
356	:ЗУ375	Земли населенных пунктов	Хранение автотранспорта	2.7.1	39	Образованием земельного участка путем раздела земельного участка с кадастровым номером 11:05:0106002:19
357	:ЗУ376	Земли населенных пунктов	Хранение автотранспорта	2.7.1	39	Образованием земельного участка путем раздела земельного участка с кадастровым номером 11:05:0106002:19

3. ПЕРЕЧЕНЬ И СВЕДЕНИЯ О ПЛОЩАДИ УТОЧНЯЕМЫХ (ИЗМЕНЯЕМЫХ) ЗЕМЕЛЬНЫХ УЧАСТКОВ

Проектом межевания территории предусматривается уточнение земельных участков, в том числе путем выявления реестровой ошибки. Указанная информация представлена в Таблицах 3 и 4.

Перечень
уточняемых земельных участков

№ п/п	Кадастровый номер земельного участка	Адрес (местоположение) участка	Площадь земельного участка по сведениям ЕГРН, кв.м	Площадь земельного участка кв.м	Наименование вида использования земельного участка
1	11:05:0106002:10	Республика Коми, г. Сыктывкар, ул. Малышева, дом 7	2493,00	2511	обслуживание 105-квартирного 9-этажного жилого дома со встроенными помещениями магазина
2	11:05:0106002:13	Республика Коми, г. Сыктывкар, ул. Малышева, дом 25	500,00	500	для обслуживания надземной тепловой сети
3	11:05:0106002:14	Республика Коми, г. Сыктывкар, ул. Печорская, дом 16	456,00	456	для обслуживания надземной тепловой сети
4	11:05:0106002:15	Республика Коми, г. Сыктывкар, ул. Печорская, дом 30	1360,00	1359	для обслуживания надземной тепловой сети
5	11:05:0106002:17	Республика Коми, г. Сыктывкар, ул. Малышева, дом 5	1142,00	1167	для обслуживания надземной тепловой сети
6	11:05:0106002:18	Республика Коми, г. Сыктывкар, ул. Малышева, дом 25	191,00	187	для обслуживания надземной тепловой сети
7	11:05:0106002:19	Республика Коми, г. Сыктывкар, ул. Печорская, 34/5	3823,00	4155	для обслуживания индивидуальных гаражей
8	11:05:0106002:20	Республика Коми, г. Сыктывкар, ул. Печорская, дом 34	790,00	784	для обслуживания надземной тепловой сети
9	11:05:0106002:21	Республика Коми, г. Сыктывкар, ул. Малышева, дом 25	4460,00	4485	обслуживание 90-квартирного 5-этажного жилого дома

10	11:05:0106002:22	Республика Коми, г. Сыктывкар, ул. Печорская, дом 16а	4046,00	4682	обслуживание 5-этажного жилого дома
11	11:05:0106002:23	Республика Коми, г. Сыктывкар, ул. Малышева, дом 11	7862,00	7863	обслуживание 212-квартирного 9-этажного жилого дома
12	11:05:0106002:24	Республика Коми, г. Сыктывкар, ул. Печорская, 6	7574,00	7579	обслуживание 127-квартирного 5-этажного жилого дома
13	11:05:0106002:25	Республика Коми, г. Сыктывкар, ул. Малышева, дом 9	3530,00	4320	обслуживание 5-этажного жилого дома
14	11:05:0106002:26	Республика Коми, г. Сыктывкар, ул. Малышева, дом 23	4665,00	5452	обслуживание 88-квартирного 5-этажного жилого дома со встроенными помещениями
15	11:05:0106002:27	Республика Коми, г. Сыктывкар, ул. Малышева, 3	3995,00	4468	обслуживание 88-квартирного 5-этажного жилого дома со встроенным магазином
16	11:05:0106002:28	Республика Коми, г. Сыктывкар, ул. Печорская, 4	5594,00	6390	обслуживание 115-квартирного 5-этажного жилого дома со встроенными помещениями аптеки и парикмахерской
17	11:05:0106002:29	Республика Коми, г. Сыктывкар, ул. Печорская, дом 18	1105,00	1105	обслуживание 8-квартирного 2-этажного жилого дома
18	11:05:0106002:30	Республика Коми, г. Сыктывкар, ул. Малышева, дом 19	3302,00	4023	обслуживание 104-квартирного 9-этажного жилого дома со встроенными помещениями
19	11:05:0106002:31	Республика Коми, г. Сыктывкар, ул. Малышева, дом 17	3646,00	4444	обслуживание 5-этажного жилого дома

20	11:05:0106002:34	Республика Коми, г. Сыктывкар, ул. Печорская, 2	6382,00	6382	обслуживание 5-этажного жилого дома
21	11:05:0106002:35	Республика Коми, г. Сыктывкар, ул. Печорская, дом 26	1312,00	2001	обслуживание 12-квартирного 2-этажного жилого дома
22	11:05:0106002:36	Республика Коми, г. Сыктывкар, ул. Печорская, дом 24	1476,00	1476	обслуживание 12-квартирного 2-этажного жилого дома
23	11:05:0106002:37	Республика Коми, г. Сыктывкар, ул. Печорская, 22	1933,00	2434	обслуживание 2-этажного общежития
24	11:05:0106002:38	Республика Коми, г. Сыктывкар, ул. Печорская, дом 18а	3513,00	3728	обслуживание 58-квартирного 5-этажного жилого дома со встроенными помещениями
25	11:05:0106002:39	Республика Коми, г. Сыктывкар, ул. Печорская, дом 8	6406,00	6375	обслуживание 126-квартирного 5-этажного жилого дома
26	11:05:0106002:4	Республика Коми, г. Сыктывкар, ул. Печорская, 14	3385,00	3385	для обслуживания приемной станции космической связи "Орбита"
27	11:05:0106002:40	Республика Коми, г. Сыктывкар, ул. Печорская, дом 20	1142,00	1142	обслуживание 8-квартирного 2-этажного жилого дома
28	11:05:0106002:41	Республика Коми, г. Сыктывкар, ул. Печорская, дом 16	1098,00	1150	обслуживание 8-квартирного 2-этажного жилого дома
29	11:05:0106002:42	Республика Коми, г. Сыктывкар, ул. Печорская, дом 10	875,00	926	обслуживание 8-квартирного 2-этажного жилого дома
30	11:05:0106002:43	Республика Коми, г. Сыктывкар, ул. Печорская, дом 28	1863,00	1862	для обслуживания надземной тепловой сети

31	11:05:0106002:47	Республика Коми, г. Сыктывкар, ул. Печорская, 26а	45,00	45	для обслуживания надземной тепловой сети
32	11:05:0106002:55	Республика Коми, г. Сыктывкар, пр-кт Октябрьский, 160/1	130,00	130	обслуживание ТП № 101
33	11:05:0106002:79	Республика Коми, г. Сыктывкар, ул. Малышева	30,00	30	для установки киоска "Газеты, журналы, театральные кассы"
34	11:05:0106002:2354	Республика Коми, г. Сыктывкар, ул. Петрозаводская	11441,00	11420	Улица Петрозаводская
35	11:05:0106002:2357	Республика Коми, г. Сыктывкар, Октябрьский проспект	19601,00	8210	Октябрьский проспект
36	11:05:0106002:32	Республика Коми, г. Сыктывкар, ул. Малышева, дом 15	5999,00	5999	обслуживание 98-квартирного 5-этажного жилого дома со встроенным опорным пунктом милиции
37	11:05:0106002:33	Республика Коми, г. Сыктывкар, ул. Малышева, дом 13	5583,00	5584	обслуживание 111-квартирного 5-этажного жилого дома со встроенными служебными помещениями
38	11:05:0106002:69	Республика Коми, г. Сыктывкар, ул. Малышева, 1	6,00	6	для эксплуатации киосков по продаже в розлив питьевой артезианской воды

Таблица 4

Перечень изменяемых земельных участков,
путем выявления реестровой ошибки

№ п/п	Кадастровый номер земельного участка	Адрес (местоположение) участка	Площадь земельного участка по сведениям ЕГРН, кв.м	Площадь земельного участка кв.м	Наименование вида использования земельного участка
-------	--------------------------------------	--------------------------------	--	---------------------------------	--

1	11:05:0106002:11	Республика Коми, г. Сыктывкар, ул. Печорская, 4/4	13256,00	13277	под индивидуальные гаражи
2	11:05:0106002:1480	Республика Коми, г. Сыктывкар, ул. Петрозаводская	506,00	506	для организации строительного производства по объекту "Здание магазина"
3	11:05:0106002:1561	Республика Коми, г. Сыктывкар, ул. Печорская	82,00	82	для размещения пункта газорегуляторного блочного
4	11:05:0106002:54	Республика Коми, г. Сыктывкар, ул. Печорская, 8	653,00	653	для обслуживания нежилого помещения (1 этаж - нежилые помещения магазина №51)
5	11:05:0106002:58	Республика Коми, г. Сыктывкар, ул. Малышева, 15/1	94,00	94	для обслуживания здания трансформаторной подстанции № 273
6	11:05:0106002:61	Республика Коми, г. Сыктывкар, ул. Малышева, дом 3/1	101,00	101	для обслуживания трансформаторной подстанции № 272
7	11:05:0106002:74	Республика Коми, г. Сыктывкар, ул. Петрозаводская, д. 15	423,00	423	Для обслуживания здания магазина
8	11:05:0106002:79	Республика Коми, г. Сыктывкар, ул. Малышева	30,00	30	для установки киоска "Газеты, журналы, театральные кассы"
9	11:05:0106002:48	Республика Коми, г. Сыктывкар, ул. Печорская, дом 30	520,00	520	для обслуживания индивидуальных гаражей

10	11:05:0106002:49	Республика Коми, г. Сыктывкар, ул. Печорская, 30	39503,00	39505	специальные парки (зоопарки, ботанические сады, этнографические парки)
11	11:05:0106002:1509	Республика Коми, г. Сыктывкар, ул. Мальшева	2857,00	3262	Для обслуживания сквера

4. СВЕДЕНИЯ О ГРАНИЦАХ ТЕРРИТОРИИ, В ОТНОШЕНИИ КОТОРОЙ УТВЕРЖДЕН ПРОЕКТ МЕЖЕВАНИЯ

Таблица 5

X, м	Y, м
631 640,19	4 441 848,34
631 056,04	4 441 816,63
631 063,06	4 441 729,66
631 069,7	4 441 673,71
631 066,58	4 441 637,35
631 057,85	4 441 605,27
631 046,05	4 441 552,25
631 044,42	4 441 509,23
631 052,42	4 441 370,86
631 065,6	4 441 121,98
631 633,45	4 441 053,38
631 670,85	4 441 371,44



Масштаб 1:2 000

Условные обозначения:

- 11:05:0201020 - граница и номер кадастрового квартала (граница разработки ПМТ)
- :595
5525 - границы и номер образуемых земельных участков с указанием проектируемой площади (1 этап)
- :595
755 - границы и номер образуемых земельных участков с указанием проектируемой площади (2 этап)
- :4
3145 - границы и номер изменяемых (уточняемых) земельных участков
- :8
5367 - границы и номер изменяемых земельных участков, путем исправления реестровой ошибки
- 13 - адрес земельного участка по сведениям в ЕГРН
- :183
733 - кадастровый номер земельного участка с указанием его фактической площади

						Муниципальный контракт № 0307200030622000267 от 08.04.2022 г.					
						Документация по планировке территории (проект межевания) кадастрового квартала 11:05:0107006					
Изм.	Кол.уч.	Лист	№ док	По дп.	Дата	Проект межевания территории. Основная часть.			Стадия	Лист	Листов
	Разработал	Журавлев Д.С.			04.22г.				ПМ	1	2
						Чертеж межевания территории М 1:1000			ООО "ГлавГеоСтрой"		

МАТЕРИАЛЫ ПО ОБОСНОВАНИЮ

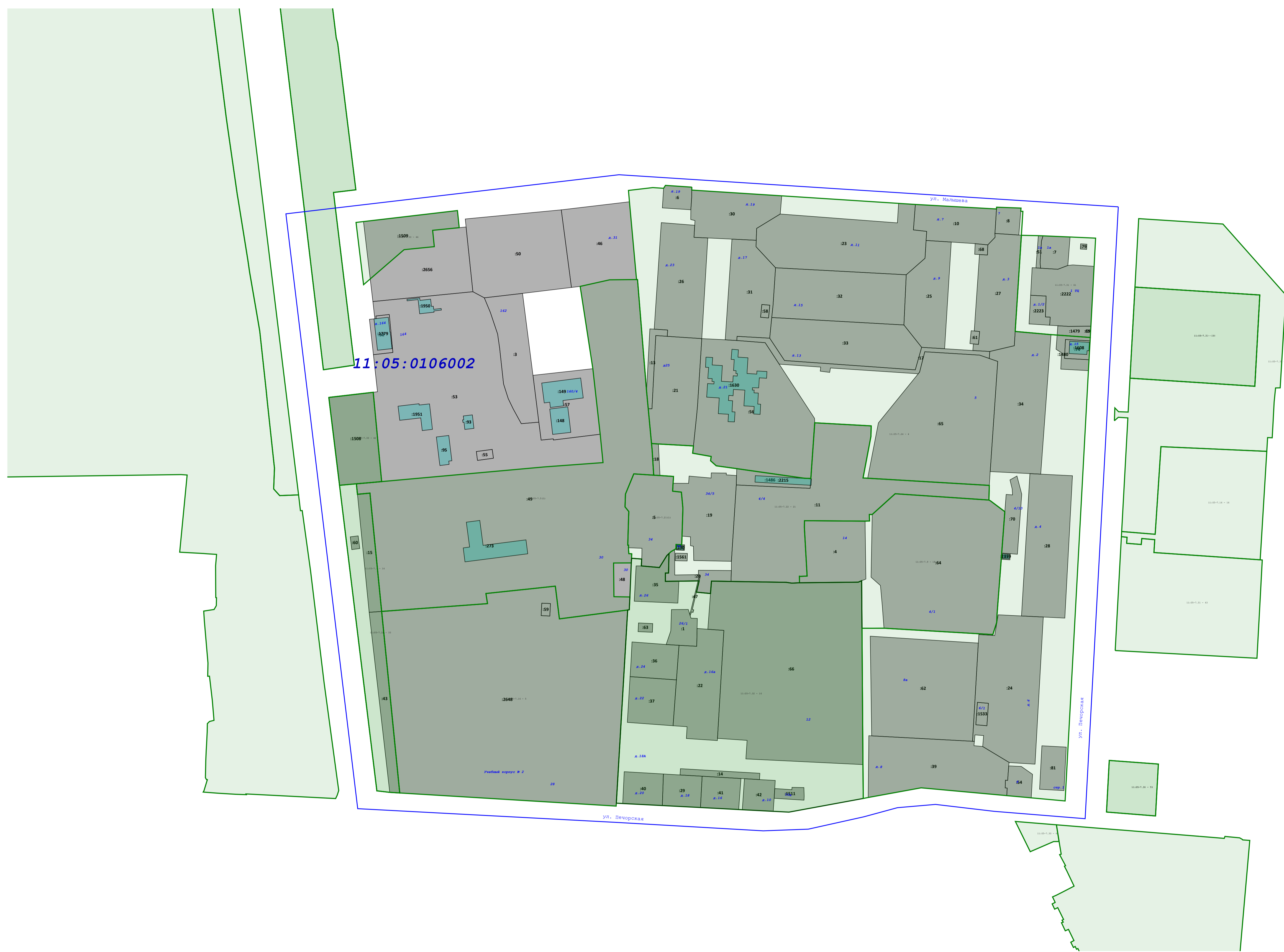
Материалы по обоснованию проекта межевания территории включают в себя чертежи, на которых отображаются:

- 1) границы существующих земельных участков;
- 2) границы зон с особыми условиями использования территорий;
- 3) местоположение существующих объектов капитального строительства;
- 4) границы особо охраняемых природных территорий;
- 5) границы территорий объектов культурного наследия.

В границах указанной территории особо охраняемые природные территории (ООПТ) местного и регионального значения, а также зоны охраны объектов культурного наследия и защитные зоны объектов культурного наследия отсутствуют.


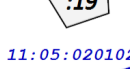



В границах проектируемой территории, определенной проектом межевания территории, зоны с особыми условиями использования территорий отсутствуют.

Документация по планировке территории не предусматривает установление зон действия публичных сервитутов.



Масштаб 1:2 000

Условные обозначения:

-  - границы и номер объектов капитального строительства по сведениям ЕГРН
-  - границы и кадастровый номер земельных участков по сведениям ЕГРН
-  - границы и номер кадастрового квартала (граница разработки ПМТ)
-  - границы и номер территориальной зоны
-  - адрес земельного участка по сведениям в ЕГРН

Муниципальный контракт № 0307200030622000260 от 08.04.2022 г.					
Документация по планировке территории (проект межевания) кадастрового квартала 11:05:0106002					
Изм.	Кол.уч	Лист	№ док	По дп.	Дата
	Разработал	Журавлев Д.С.			06.22г.
Проект межевания территории. Материалы по обоснованию проекта межевания территории				Стадия	Лист
				ПМ	1
Чертеж обоснования проекта межевания территории М 1:2000				ООО "ГлавГеоСтрой"	
				Листов	1

ПРИЛОЖЕНИЯ



ПОСТАНОВЛЕНИЕ ШУӦМ

от 13.05.2022 № 5/1322

г. Сыктывкар, Республика Коми

О подготовке документации по межеванию
территории в кадастровых кварталах

11:05:0106001, 11:05:0106002, 11:05:0106003,
11:05:0106004, 11:05:00106011, 11:05:0106012,
11:05:0106034, 11:05:0106035, 11:05:0106036,
11:05:0106042, 11:05:0106044, 11:05:0106046,
11:05:0106047, 11:05:0106055, 11:05:0106056,
11:05:0106007, 11:05:0106008, 11:05:0106009,
11:05:0106010, 11:05:0106028

Руководствуясь ст.ст. 45, 46 Градостроительного кодекса Российской Федерации, Главой 4.1 Федерального закона от 24.07.2007 № 221-ФЗ «О кадастровой деятельности», в целях проведения на территории МО ГО «Сыктывкар» комплексных кадастровых работ администрация МО ГО «Сыктывкар»

ПОСТАНОВЛЯЕТ:

1. Разрешить ООО «ГлавГеоСтрой» организовать работу по подготовке документации по межеванию территории (проект межевания) в кадастровых кварталах 11:05:0106001, 11:05:0106002, 11:05:0106003, 11:05:0106004, 11:05:00106011, 11:05:0106012, 11:05:0106034, 11:05:0106035, 11:05:0106036, 11:05:0106042, 11:05:0106044, 11:05:0106046, 11:05:0106047, 11:05:0106055, 11:05:0106056, 11:05:0106007, 11:05:0106008, 11:05:0106009, 11:05:0106010, 11:05:0106028.

2. Настоящее постановление подлежит официальному опубликованию.

Глава МО ГО «Сыктывкар» -
руководитель администрации



Н.С. Хозяинова



**МИНИСТЕРСТВО
ПРИРОДНЫХ РЕСУРСОВ
И ОХРАНЫ ОКРУЖАЮЩЕЙ СРЕДЫ
РЕСПУБЛИКИ КОМИ
(МИНПРИРОДЫ РЕСПУБЛИКИ КОМИ)**

ООО «ГлавГеоСтрой»
108813, г. Москва, г. Московский,
ул. Хабаровова, 2, 605

**КОМИ РЕСПУБЛИКАСА ВÖР-ВА
ОЗЫРЛУН ДА ГÖГÖРТАС ВИДЗАН
МИНИСТЕРСТВО**

167983, ГСП-3, г. Сыктывкар,
ул. Интернациональная, 108а
тел (8212) 286-001, факс (8212) 30-48-83
e-mail: minpr@minpr.rkomi.ru

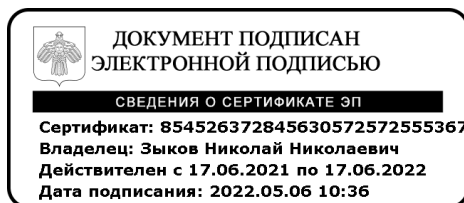
06.05.2022 № 02-10-4063

На _____

В соответствии с запросом № 1699 от 05.04.2022 сообщаем следующее.
В кадастровых кварталах 11:05:0106001, 11:05:0106002, 11:05:0106003,
11:05:0106004, 11:05:0106011, 11:05:0106012, 11:05:0106034, 11:05:0106035,
11:05:0106036, 11:05:0106042, 11:05:0106044, 11:05:0106046, 11:05:0106047,
11:05:0106055, 11:05:0106056, 11:05:0106007, 11:05:0106008, 11:05:0106009,
11:05:0106010, 11:05:0106028, 11:05:0106026, расположенных на территории
МО ГО «Сыктывкар», особо охраняемые природные территории
республиканского и местного значения, а также их охранные зоны отсутствуют.
Предоставленная информация действует в течение 1 года, исчисляемого со дня
ее направления заявителю.


Для получения информации о границах лесничества, участков
лесничеств, лесных кварталов, лесотаксационных выделов или частей
лесотаксационных выделов рекомендуем воспользоваться информационным
ресурсом Геоинформационного портала Республики Коми в сети Интернет.

Начальник Управления
Лесного хозяйства
Зыков



Н.Н.

Пивоварова Дарья Сергеевна
8(8212)286-001(доб.544)



**УПРАВЛЕНИЕ
РЕСПУБЛИКИ КОМИ ПО ОХРАНЕ
ОБЪЕКТОВ КУЛЬТУРНОГО
НАСЛЕДИЯ**

ООО «ГлавГеоСтрой»

**КОМИ РЕСПУБЛИКАСА КУЛЬТУРА
ОЗЫРЛУН ОБЪЕКТЪЯС ВИДЗӨМӨН
ВЕСЬКӖДЛАНІН**

Ул. Хабарова, 2, 605,
г. Москва, 108813

ул. Первомайская, д. 90, г. Сыктывкар,
Республика Коми, 167000,
тел. (8212) 304-816, факс (8212) 304-808
info@uookn.rkomi.ru
ОКПО 12879463, ОГРН 1161101050373,
ИНН/КПП 1101056499/110101001

14.04.2022 № 01/476

На № 1702 от 05.04.2022 г.

Управление Республики Коми по охране объектов культурного наследия сообщает, что на участках реализации проектных решений по межеванию территории и комплексных кадастровых работ в границах следующих кадастровых кварталов 11:05:0106001, 11:05:0106002, 11:05:0106003, 11:05:0106004, 11:05:0106011, 11:05:0106012, 11:05:0106036, 11:05:0106042, 11:05:0106044, 11:05:0106046, 11:05:0106047, 11:05:0106007, 11:05:0106008, 11:05:0106009, 11:05:0106010, 11:05:0106028, 11:05:0106026, расположенных на территории МО ГО «Сыктывкар» Республики Коми, отсутствуют объекты культурного наследия, включенные в Единый государственный реестр объектов культурного наследия народов Российской Федерации, выявленные объекты культурного наследия и объекты, обладающие признаками объекта культурного наследия (в т.ч. археологического).

Согласно Правилам землепользования и застройки МО ГО «Сыктывкар», участки расположены в зоне исторического центра, в зоне регулирования застройки «А», в зоне регулирования застройки «Б», зоне охраняемого природного ландшафта города.

Дополнительно информируем, что на сегодня разработан новый проект зон охраны «Проект объединенной зоны охраны объектов культурного наследия в границах плана города Сыктывкара 1780 г., объектов культурного наследия района Кируль». В настоящее время проект проходит стадию согласования.

Начальник Управления



М.Л. Андреева